






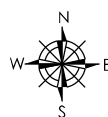


Legenda

-  B-36 znak pionowy istniejący
-  B-36 znak pionowy projektowany
-  B-36 znak pionowy do usunięcia
-  znak poziomy istniejący
-  znak poziomy projektowany
-  płytki ostrzegawcze
-  projektowany chodnik



Wyznaczenie przejść dla pieszych ul. Kossaka i ul. Grobła

Projekt stałej organizacji ruchu		rys 2/4
Zarząd Dróg Miejskich i Komunikacji Publicznej		Skala 1 : 500
Wydział Inżynierii Ruchu		maj 2016